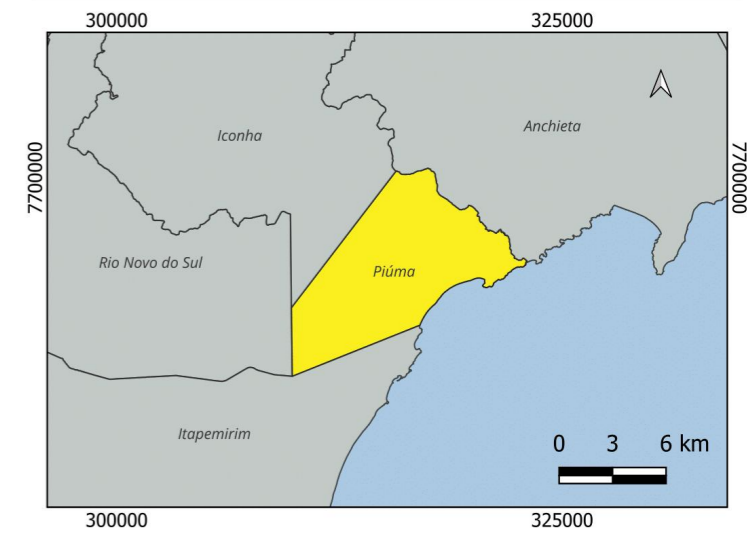


ANEXO 11: HIERARQUIA VIÁRIA



LEGENDA

Hierarquia Viária

- ARTERIAL — · — · — ·
- BINÁRIO — · — · — ·
- COLETORA — · — · — ·
- RURAL — · — · — ·

LIMITES

- Perímetro Urbano
- Limite Municipal - IDAF (2018)

OUTROS

- Proposta de Via para complementação de projeto da ZEIE - - -
- Zonas de Proteção Ambiental

DADOS DO PROJETO

Sistema de Coordenadas UTM
Datum Sirgas 2000 Fuso 24S

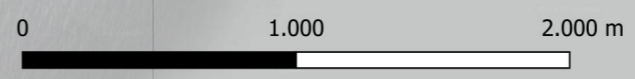
Fontes: OSM (2024); Governo ES

Elaboração: Diogo Dantas
Guilherme Falqueto
Hanna Lopes

EXECUÇÃO





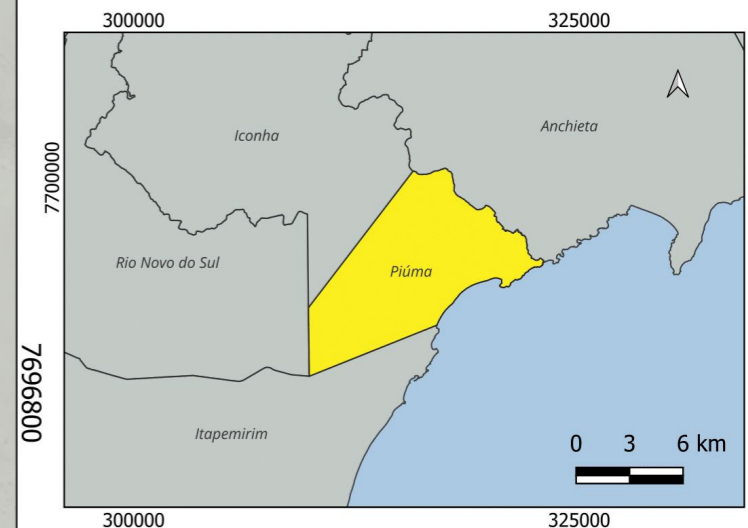
316800

318600

320400

322200

ANEXO 11: HIERARQUIA VIÁRIA



LEGENDA

DINAMIZAÇÃO VIÁRIA

- Ciclovía Existente ---
- Projeto de Implantação de Ciclovía ---
- Eixos de Dinamização ---
- Passarela Mobilidade Ativa ↔

OUTROS

- Perímetro Urbano
- Áreas Ambientais
- Limite Municipal - IDAF (2018)

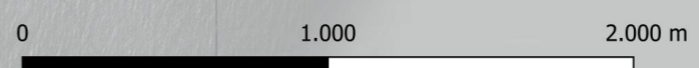
DADOS DO PROJETO

Sistema de Coordenadas UTM
Datum Sirgas 2000 Fuso 24S

Fontes: OSM (2024); Governo ES

Elaboração: Alexandre Nicolau
Diogo Dantas
Guilherme Falqueto
Hanna Lopes

EXECUÇÃO



316800

318600

320400

322200

7696800

7695000

7693200

7696800

7695000

7693200

7700000

7695000

7693200