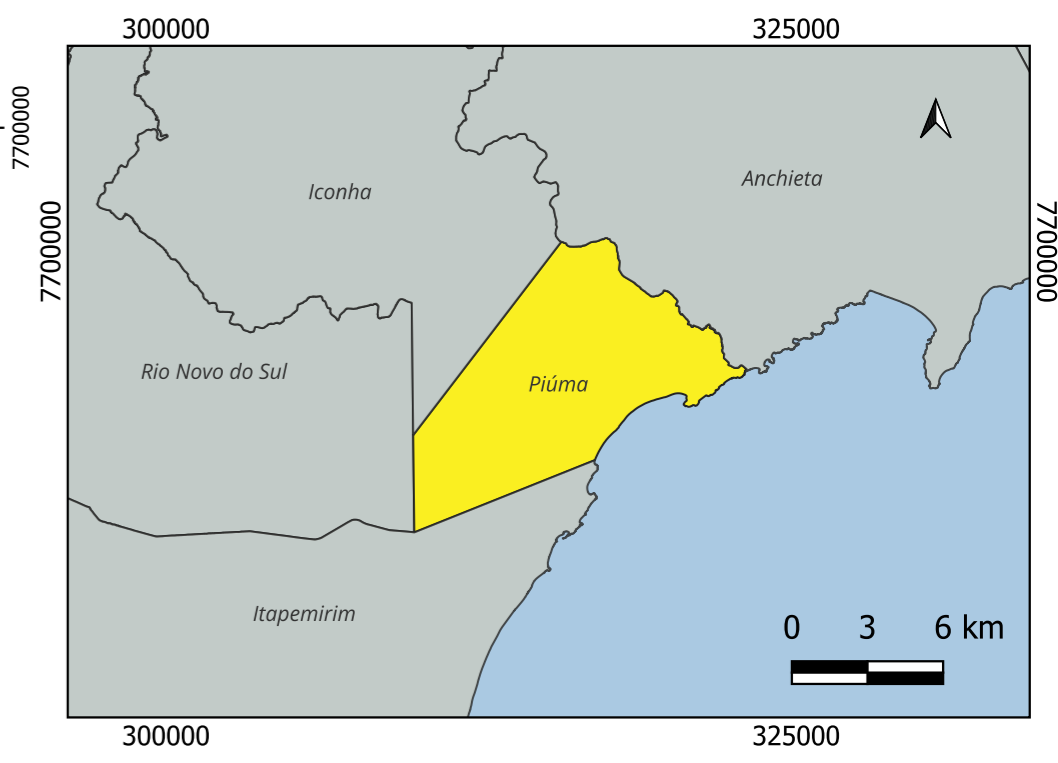







# ANEXO 1: PERÍMETRO URBANO



### LEGENDA

**Limites**

- PERÍMETRO URBANO 
- ZONA URBANA 
- ZONA RURAL 
- Limite Municipal - IDAF (2018) 
- Demais municípios 

### DADOS DO PROJETO

Sistema de Coordenadas UTM  
Datum Sirgas 2000 Fuso 24S

Fontes: OSM (2024); Governo ES

Elaboração: André L. N. Coelho  
Giovanilton A. C. Ferreira  
Hanna Lopes  
Vittoria Dalleprane  
- 2026 -

### COLABORAÇÃO



**UFES**



**UNIVERSIDADE VILA VELHA**  
ESPIRITO SANTO

